


Flaine

Allgemein

Flaine ist ein Skigebiet in der Haute Savoie in der Region der französischen Alpen. Es hat 267 km lange Pisten und verschiedene Skilifte. 1954 wurde Flaine von zwei Tourengehern entdeckt. René Martens und Gérard Chervas fanden, dass es der perfekte Ort für eine Ski-Station ist. Leider war das nötige Kleingeld nicht vorhanden und darum haben die Beiden die Gemeinde Arâches angefragt. Die Gemeinde konnte ihnen nicht helfen, da sie selber grosse Schulden hatten. Nach fünf Jahren vergeblichen Suchens stossten die beiden französischen Brüder Remi und Éric Boissonnas zufällig auf die Pläne von Flaine. Die beiden waren auf der Suche nach einem Ort, wo sie die Grundlage der Ideen und der Architektur, die sie gesehen haben im Laufe ihres Lebens verwirklichen können. 1959 begann die Errichtung des Skigebiets. Es sollte ein einfaches Projekt werden, kein Urbanismus, aber ein Meisterwerk der begabtesten Architekten und Künstler. Marcel Breuer einer der wichtigsten Bauhaus Architekten war für den Entwurf von Flaine zuständig.

Entwurf

Marcel Breuer wollte die natürliche Umgebung nicht zerstören und die ganze Anlage sollte in den Berg integriert werden. Das heisst, die Volumen fügen sich in die Konturen und verschiedenen Ebenen. Es soll ein Gefühl von Privatsphäre und Ruhe entstehen. Der Beton, der verwendet wurde, erinnert an den umliegenden Felsen. Der ganze Entwurf war inspiriert durch die Integration und Funktionalität. Der Bau der Anlage erwies sich als schwierig. Der Bau verzögerte sich um drei Jahre und die Kosten stiegen enorm an, da die Landbesitzer eine angemessene Entschädigung forderten. 1969 wurde das Skigebiet fertig erstellt.





Der obere Bereich von Flaine (Flaine Forêt) liegt auf einer Höhe von 1700 m. Es entstanden eine Reihe von Wohnhäusern, Läden, Büros und Restaurants. Der untere Bereich (Flaine Forum) liegt auf einer Höhe von 1600 m. Dort befinden sich Restaurants, Geschäfte, Bars und Unterkünfte.

Neues Städtchen

Vor kurzem wurde ausserhalb des Hauptortes (Hameau de Flaine) eine neue Anlage entworfen. Sie nennen sie eine Neuentwicklung. Der Stil, der gebauten Gebäude ist traditionell alpenländisch gehalten. Problematisch ist bei diesen beiden verschiedenen Anlagen zu einem die ganz verschiedenen Baustile und zum anderen die Entfernung. Der Ursprungsgedanke, den Flaine einmal hatte, wurde mit dem Neubau zerstört. Es ist eher ein Rückschritt als eine Neuentwicklung.

Erschliessung

Flaine ist eine Stunde vom Genfer Flughafen entfernt. Es ist über die Autobahn erschlossen. Sehr schnell erreicht man verschiedene kleinere Ortschaften und über den Mont-Blanc-Tunnel gelangt man nach Italien. Es gibt auch einen Ortsbus, der verschiedene Ziele anfährt.



Bus / Auto

Pisten und Seilbahnen erschliessen die Häuser / Im Dorf befindet sich eine grosse Parkanlage

Die Betongebäude integrieren sich sehr gut in die Landschaft

Die Gebäude sind hauptsächlich länglich und in ein strenges Raster eingeteilt

Mittelschicht

Bilderverzeichnis

1. Situationsplan Flaine
2. Hotel Home International-Flaine-Apartments Hôtel
3. Weiteres Hotel mit Shop im EG
4. Gondel innerhalb des Dorfes
5. Wohnsiedlung in Flaine
6. Vielfältige Variation der Balkone
7. Ausblick auf die Parkanlage

Quelle Text:
Quelle Bilder:

<http://en.wikipedia.org/wiki/Flaine>
<http://www.google.ch/Bilder>
Archiv Daniela